





Bestand und Bewertung



-  Garten (60.60, 6 ÖP/m²)
-  Völlig versiegelte Straße oder Platz (60.21, 1 ÖP/m²)
-  Von Bauwerken bestandene Fläche (60.10, 1 ÖP/m²)
-  Einzelbaum (45.30a, Grundwert 8 ÖP)

Sonstiges

-  Flurstücksgrenze
-  Geltungsbereich
-  Bestandsgebäude

Gemeinde Eschbach

Ergänzungssatzung "Heitersheimer Weg"

Offenlage

Stand 20.10.2022

Anlage 1: Bestands- und Bewertungsplan

Plandaten

M. 1 / 500
Im Originalformat (siehe unten)

Plandatum: 26.09.2022
Bearbeitet: Maier
Projekt-Nr: 22-043
Planformat: A4



Freiraum- und LandschaftsArchitektur
Dipl.-Ing. (FH) Ralf Wermuth

Hartheimer Str. 20
79427 Eschbach
Fon 07634 - 694841-0
Fax 07634 - 694841-9
buero@FLA-wermuth.de
www.FLA-wermuth.de